PROJEKT CZASOWEJ ORGANIZACJI RUCHU

na czas robót na drodze gminnej w miejscowości:
Jawor, ul. B. Krzywoustego, ul. W. Jagiellończyka,
ul. Wojska Polskiego, ul. Królowej Marysieńki,
dz. nr 157/4dr, 157/6dr, 157/8dr, 196/6dr, 200dr, 136/10dr,
gm. Jawor, powiat Jaworski

Obiekt:	Przebudowa sieci ciepłowniczej przy ul. B. Krzywoustego, ul. W. Jagiellończyka, ul. Wojska Polskiego, ul. Królowej Marysieńki 2x 168,3/250mm
Adres:	**Jawor, ul. B. Krzywoustego, ul. W. Jagiellończyka, ul. Wojska Polskiego, ul. Królowej Marysieńki, dz. nr 157/4dr, 157/6dr, 157/8dr, 196/6dr, 200dr, 136/10dr**
Inwestor:	Ciepło Jawor Sp. z o.o. ul. St. Moniuszki 2a 59-400 Jawor
Data opracowania:	Styczeń 2025r.
Branża:	drogowa; czasowa organizacja ruchu;

Opracowała:

mgr inż. Karolina Serwatka

SPIS ZAWARTOŚCI OPRACOWANIA

I. Opis techniczny do projektu czasowej organizacji ruchu

II. Załączniki

L.p.	Wyszczególnienie
1	Decyzje Gminy Jawor

III. Część rysunkowa

Nr rysunku	Tytuł	Skala
1	Projekt czasowej organizacji ruchu- ver1	1:500
2	Projekt czasowej organizacji ruchu- ul. Marysieńki	1:500
3	Projekt czasowej organizacji ruchu- ver2	1:500
4	Plan orientacyjny	1:10000

KARTA UZGODNIEŃ DO PROJEKTU CZASOWEJ ORGANIZACJI RUCHU

*Na terenie **drogi gminnej publicznej** (dz. 157/4dr, 157/6dr, 157/8dr, 196/6dr, 200dr, 136/10dr) w Jaworze w związku z przebudową sieci ciepłowniczej*

Lp.	*Data uzg.*	*Nazwa instytucji*	*Podpis*	*Uwagi*
1.				

OPIS TECHNICZNY DO PROJEKTU CZASOWEJ ORGANIZACJI RUCHU

I. PODSTAWA OPRACOWANIA

1. Zlecenie Inwestora.
2. Projekt budowlany przebudowy sieci ciepłowniczej 2x 168,3/250mm (rysunek w skali 1 : 500) w m. Jawor, ul. B. Krzywoustego, ul. W. Jagiellończyka, ul. Wojska Polskiego, ul. Królowej Marysieńki, dz. nr , 157/4dr, 157/6dr, 157/8dr, 196/6dr, 200dr, 136/10dr.
3. Decyzje Gminy Jawor.
4. Wizja w terenie.
5. Ustawa z dnia 20 czerwca 1997 r. Prawo o Ruchu Drogowym (Dz. U. z 2023 r. poz. 1047 z późniejszymi zmianami).
6. Rozporządzenie Ministra Infrastruktury z dnia 23 września 2003 r. w sprawie zarządzania ruchem na drogach oraz wykonywania nadzoru nad tym zarządzeniem (Dz.U. z 2017r, poz. 784)
7. Rozporządzenie Ministra Infrastruktury z dnia 3 lipca 2003 r. w sprawie szczegółowych warunków technicznych dla znaków i sygnałów drogowych oraz urządzeń bezpieczeństwa ruchu drogowego i warunków ich umieszczania na drogach (Dz. U. 2019, poz. 2311).

II. CEL I PRZEDMIOT OPRACOWANIA

Niniejsze opracowanie ma na celu zwiększenie bezpieczeństwa osób wykonujących prace na drodze oraz uczestników ruchu, usprawnienie działań wykonawcy i jednostek odpowiedzialnych za bezpieczeństwo i organizację ruchu na drodze zmierzających do sprawnego i bezpiecznego wykonania robót. Projekt ten określa zasady prowadzenia robót w pasie drogowym oraz przedstawia sposób ich oznakowania i zabezpieczenia podczas przebudowy sieci ciepłowniczej, w drodze gminnej w m. Jawor, ul. B. Krzywoustego, ul. W. Jagiellończyka, ul. Wojska Polskiego, ul. Królowej Marysieńki, dz. nr 157/4dr, 157/6dr, 157/8dr, 196/6dr, 200dr, 136/10dr, gm. Jawor, powiat Jaworski.

Prace prowadzone będą metodą wykopu otwartego, bez wstrzymywania ruchu drogowego. Budowa sieci ciepłowniczej w obrębie jezdni prowadzona będzie metodą bezwykopową.

Planowany termin wykonywania prac oraz czas trwania robót:

Luty 2025r- wrzesień 2025r., 5-6 dni roboczych.

Pierwotna organizacja ruchu zostanie przywrócona niezwłocznie po zakończeniu robót.

III. CHARAKTERYSTYKA OPRACOWANIA

Prowadzone prace w pasie drogowym należy oznakować pionowymi znakami drogowymi (typu „średnie”), znaki A-14, a także należy wygrodzić wykopy zaporami drogowymi U-20a, U-20c. W celu zachowania ciągłości ruchu pieszych w obrębie ul. Królowej Marysieńki należy zastosować kładkę U-28. Pełne oznakowanie drogi przedstawiono na rysunkach nr 1,2.

Uwaga!

W przypadku prowadzenia prac budowlanych po zakończonej przebudowie dróg i chodników w obrębie planowanej inwestycji – planuje się wprowadzić oznakowanie jak na rysunku nr 3. Prace prowadzone będą poza obrębem jezdni i chodników, bez naruszania nowo wybudowanych konstrukcji.

IV. CHARAKTERYSTYKA DROGI I NATĘŻENIA RUCHU

Droga gminna, Jawor:
- jezdnia: nawierzchnia bitumiczna,
- chodniki: kostka betonowa/ płyty chodnikowe,
- pobocze: nawierzchnia gruntowa.

Natężenie ruchu na drodze gminnej w obrębie m. Jawor jest małe, ze znaczną przewagą samochodów osobowych. W pobliżu znajduje się osiedle mieszkaniowe oraz kryta pływalnia. Wzdłuż jezdni wytyczone są chodniki z płyt betonowych. Pas drogowy jest oświetlony, jezdnia o nawierzchni bitumicznej. Teren jest uzbrojony w następujące media: sieć wodociągowa, energetyczna, sieć kanalizacyjna, gazowa, ciepłownicza.

W związku z budową sieci ciepłowniczej wystąpią jedynie czasowe utrudnienia w obrębie chodników. Jednak nie wpłyną one na ruch pieszych, gdyż pozostawiona szerokość chodnika to ok 2,20m. Miejsca wykopów należy zabezpieczyć podwójnymi zaporami U-20c.
W okolicy skrzyżowania ul. B. Krzywoustego oraz ul. W. Jagiellończyka znajduje się niewielka zatoka z przystankiem autobusowym. W związku z koniecznością rozkopania fragmentu zjazdu, planuje się wytyczyć czasowe miejsce na przystanek dla oczekujących na autobus. Należy wykonać te prace w możliwie jak najkrótszym terminie aby zminimalizować utrudnienia.
W obrębie ul. Królowej Marysieńki planuje się ustawienie kładki U-28 w celu zachowania ciągłości ruchu pieszych.

V. ZASADY PROWADZENIA ROBÓT W PASIE DROGOWYM

Wykopy głębokości ok. 1,5-2,0 m należy wygrodzić zaporami drogowymi typu U-20a, U-20c, U-28 wykonanymi z folii odblaskowej pryzmatycznej, lub II-ej generacji. Osoby wykonujące czynności związane z robotami w pasie drogowym powinny być ubrane w odzież ostrzegawczą barwy pomarańczowej, a przynajmniej używać w sposób widoczny dla innych uczestników ruchu elementów odblaskowych o barwie żółtej lub pomarańczowej. Pojazdy i maszyny wykonujące prace powinny wysyłać żółte sygnały błyskowe.
Urządzenia (zapory i znaki drogowe) użyte do zabezpieczenia robót powinny być dobrze widoczne zarówno w dzień jak i w nocy.
W czasie wykonywania robót wykonawca powinien utrzymywać w należytym stanie wszystkie środki techniczne użyte do oznakowania i zabezpieczenia robót. Konstrukcja stojaków użytych do ustawiania znaków drogowych i urządzeń bezpieczeństwa ruchu powinna zabezpieczać ich stabilność. Odległość znaków od krawędzi jezdni 0,5-2,0 m, a wysokość umieszczenia znaków 2,20 m. Znaki należy umieścić w odległości 50 m przed zajmowanym odcinkiem drogi. Zapory drogowe winny być również wykonane z folii odblaskowej. Długość zapór drogowych nie może być krótsza niż 0,75 m. Wymiary znaków używanych do oznakowania robót należy wykonać jako

„średnie” i nie mogą być mniejsze niż wymiary innych znaków drogowych, tej samej kategorii, zastosowanych na danej drodze.
Do oznakowania robót należy wyłącznie używać znaków pionowych odblaskowych lub fluoroscencyjnych. Znaki i urządzenia bezpieczeństwa ruchu po zakończeniu robót powinny być usunięte z pasa drogowego.

VI. OPIS ZAGROŻEŃ I UTRUDNIEŃ

Podczas prowadzonych robót mogą wystąpić takie zagrożenie i utrudnienia w ruchu jak:
- zajęcie fragmentu chodnika i pobocza,
- czasowe utrudnienia w obrębie przystanku autobusowego,
- czasowe przekierowanie ruchu pieszych na kładkę U-28,
- czasowe zwężenie chodników w pobliżu budowy do ok 2,20m,
- postój, transport pojazdów związanych z prowadzona budową,
- czasowy pobyt na jezdni osób obsługujących budowę.

Opracowała:

mgr inż. Karolina Serwatka

BURMISTRZ MIASTA JAWORA
woj. dolnośląskie

Jawor, dnia 12 listopada 2024 r.

GK.7230. 218 .2024

DECYZJA

Na podstawie art. 39 ust. 3 i 3a ustawy z dnia 21 marca 1985 r. o drogach publicznych (Dz. U. z 2024 r., poz. 320), a także art. 104 ustawy z dnia 14 czerwca 1960 r. Kodeks postępowania administracyjnego (Dz. U. z 2023 r., poz. 775) po rozpatrzeniu wniosku z dnia 24 września 2024 r., złożonego przez Panią Justynę Alaba – Prezesa Zarządu Ciepło Jawor Sp. z o.o. ul. St. Moniuszki 2a, 59-400 Jawor, o uzgodnienie przebiegu trasy ciepłociągu na działce nr 200 Obręb nr 4 Ogrody w m. Jawor,

zezwalam Ciepło Jawor Sp. z o.o. ul. St. Moniuszki 2a, 59-400 Jawor
na zlokalizowanie projektowanej sieci ciepłowniczej na działce nr 200 Obręb nr 4 Ogrody w m. Jawor,

na niżej podanych warunkach:

1. Trasę ciepłociągu przyjmuje się zgodnie z załączonym rysunkiem stanowiącym załącznik do niniejszej decyzji.
2. Przejście pod rowem wykonać metodą przecisku/przewiertu sterowanego w rurze ochronnej. Lokalizacja komór poza pasem drogowym. Ułożenie rury ochronnej min. 0,2 m poniżej poziomu dna rowu licząc od górnej krawędzi rury ochronnej. Poziom ułożenia sieci ciepłowniczej dostosować do rzędnych posadowienia istniejącej infrastruktury podziemnej.
3. W trakcie wykonywanych robót należy zachować możliwość dojścia do nieruchomości oraz dojazdu służb komunalnych.
4. Gruntu z wykopów nie składować na działkach, należy go wywieźć na odkład.
5. Inwestora zobowiązuje się do zajęcia minimalnych powierzchni terenów objętych robotami, a po wykonaniu zadania do odtworzenia stanu pierwotnego terenu, z zachowaniem szczególnej staranności i przywrócenia mu pełnej funkcjonalności.
6. Odtworzenie terenów zielonych po robotach należy wykonać z zachowaniem profilu glebowego i wysiewem nasion trawy.
7. Odtworzenie nawierzchni szutrowych w miejscach robót odtworzyć z zachowaniem warstw konstrukcyjnych podbudowy i nawierzchni.
8. Odtworzenie nawierzchni z elementów betonowych w miejscach wykopu wykonać z elementów zdemontowanych. Zabrania się ponownego montażu elementów uszkodzonych lub zniszczonych.
9. Odtworzenie nawierzchni bitumicznych wykonać z zachowaniem warstw konstrukcyjnych podbudowy.
10. Wszelkie roboty prowadzone w pobliżu drzew lub krzewów należy wykonywać w sposób nie szkodzący drzewom i krzewom.
11. Prace ziemne w miejscach zbliżeń i skrzyżowań z istniejącym uzbrojeniem należy wykonywać z zachowaniem szczególnej ostrożności. O terminie ich rozpoczęcia powiadomić pisemnie właścicieli sieci, z którymi występują kolizje.
12. Najpóźniej w dniu odbioru Inwestor/Wykonawca przedstawi protokoły zagęszczenia gruntu w wykopach po realizowanych pracach.
13. Inwestor/Wykonawca udzieli zarządcy drogi gwarancji usuwania wad i usterek powstałych w okresie 24 miesięcy licząc od dnia odbioru terenu po zakończeniu prac.
14. Wszelkie uszkodzenia powstałe w trakcie wykonywania prac będą usuwane przez Inwestora/Wykonawcę na jego koszt.
15. W przypadku wyrządzenia jakiejkolwiek szkody, będącej wynikiem prowadzonych prac,

Inwestor/Wykonawca winien ją niezwłocznie naprawić, a w przypadku gdy nie jest to możliwe, wypłacić stosowne odszkodowanie.

16. Znajdujące się na terenie objętym zakresem robót znaki geodezyjne i graniczne, należy chronić przed zniszczeniem – zgodnie z ustawą Prawo geodezyjne i kartograficzne z dnia 17 maja 1989 r. (Dz. U. z 2020 r. poz. 2052 z późn. zm.), w przypadku zniszczenia Inwestor zobowiązany jest do ich wznowienia na własny koszt, przez uprawnioną jednostkę wykonawstwa geodezyjnego.

17. Dla realizowanych prac Inwestor/Wykonawca zobowiązany jest do wykonania, zatwierdzenia i przekazania do tut. Urzędu kopii tymczasowej organizacji ruchu na czas prowadzonych robót.

18. Inwestor/Wykonawca zobowiązany jest do właściwego oznakowania i zabezpieczenia miejsca prowadzonych robót przed dostępem osób trzecich. Inwestor ponosi pełną odpowiedzialność za ewentualne zdarzenia wynikłe w trakcie realizowanych robót.

19. Termin i szczegóły realizacji robót ustalić z Urzędem Miejskim w Jaworze Rynek 1, 59-400 Jawor.

20. Urząd Miejski w Jaworze nie ponosi odpowiedzialności za ewentualne kolizje z urządzeniami obcymi znajdującymi się w pasie drogowym. Lokalizację tych urządzeń ustalić z ich użytkownikami lub administratorami.

21. Niniejsza decyzja nie jest jednoznaczna z zezwoleniem na zajęcie pasa drogowego celem wykonania robót. O wydanie takiego zezwolenia należy wystąpić osobno do Urzędu Miejskiego w Jaworze Rynek 1, 59-400 Jawor, załączając dokumenty wymagane Rozporządzeniem Rady Ministrów z dnia 1 czerwca 2004 r. w sprawie określenia warunków udzielania zezwoleń na zajęcie pasa drogowego (Dz.U. z 2016 r. poz. 1264 z późn. zm.).

22. Przedmiotowa decyzja jest równoznaczna ze zgodą na dysponowanie nieruchomością na cele budowlane działką będącą w zarządzie Urzędu Miejskiego w Jaworze - w myśl przepisów Ustawy "Prawo Budowlane" z dnia 7 lipca 1994 r.

23. Przekazanie i odbiór działek do ponownego użytkowania wymaga protokolarnego komisyjnego odbioru z udziałem przedstawiciela Urzędu Miejskiego w Jaworze. Obowiązek uzyskania ww. dokumentów leży po stronie Inwestora.

24. Decyzja ta obowiązuje na okres 3 lat i traci swą ważność w przypadku niedotrzymania podanych warunków.

Uzasadnienie

Wnioskodawca wymieniony w sentencji decyzji wystąpił z wnioskiem o uzgodnienie lokalizacji projektowanej sieci ciepłowniczej w działkach gminnych. Po analizie przedłożonych dokumentów Burmistrz Miasta Jawora wydał pozytywną opinię i orzekł jak w sentencji.

Z up. BURMISTRZA
Łukasz Maciejewski
KIEROWNIK REFERATU
GOSPODARKI KOMUNALNEJ

Pouczenie

Od niniejszej decyzji służy odwołanie do Samorządowego Kolegium Odwoławczego w Legnicy za pośrednictwem Burmistrza Miasta Jawora, w terminie 14 dni od dnia jej doręczenia.

Zgodnie z art. 127a Kodeksu postępowania administracyjnego stronie, w trakcie biegu terminu do wniesienia odwołania, przysługuje prawo do zrzeczenia się prawa do wniesienia odwołania wobec organu wydającego decyzję. Z dniem doręczenia do tutejszego organu oświadczenia o zrzeczeniu się prawa do wniesienia odwołania decyzja staje się ostateczna i prawomocna.

W przypadku złożenia przez Stronę oświadczenia o zrzeczeniu się prawa do odwołania od decyzji (określonego wyżej) nie przysługuje prawo do odwołania się ani złożenia skargi do Sądu administracyjnego.

Przed rozpoczęciem robót budowlanych zgodnie z art. 39 ust. 3a Ustawy z dnia 21 marca 1985 r. o drogach publicznych (Dz.U.2024.320) Inwestor zobowiązany jest do:

„1) uzyskania pozwolenia na budowę lub zgłoszenia budowy albo wykonywania robót budowlanych,
2) uzgodnienia z zarządcą drogi, przed uzyskaniem pozwolenia na budowę, projektu zagospodarowania działki lub terenu oraz projektu architektoniczno-budowlanego urządzenia, o którym mowa w ust. 3,
3) uzyskania zezwolenia zarządcy drogi na zajęcie pasa drogowego, dotyczącego prowadzenia robót w pasie drogowym lub na umieszczenie w nim urządzenia, o którym mowa w ust. 3".

Niniejsza decyzja jest zwolniona z opłaty skarbowej - część III ust. 44 pkt 9 załącznika do ustawy z dnia 16 listopada 2006 r. o opłacie skarbowej (Dz.U.2023.2111).

Otrzymują:
1. Wnioskodawca
2. Referat Gospodarki Nieruchomościami i Planowania Przestrzennego w/m
3. a/a

Sporządził: Tomasz Greniuch tel. 76 8702021 wew. 110

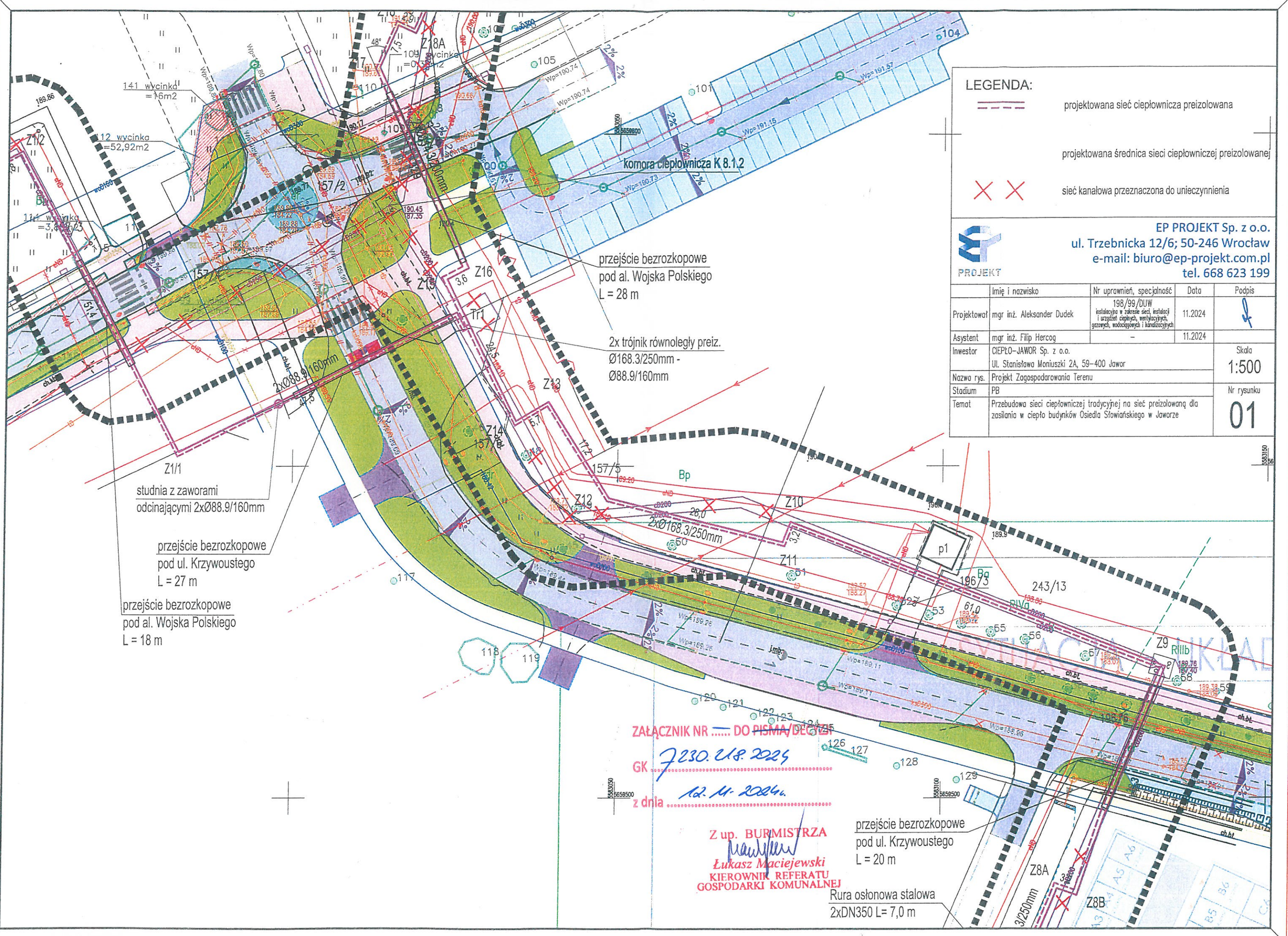

LEGENDA:

projektowana sieć ciepłownicza preizolowana

projektowana średnica sieci ciepłowniczej preizolowanej

sieć kanałowa przeznaczona do unieczynnienia

EP PROJEKT Sp. z o.o.
ul. Trzebnicka 12/6; 50-246 Wrocław
e-mail: biuro@ep-projekt.com.pl
tel. 668 623 199

	Imię i nazwisko	Nr uprawnień, specjalność	Data	Podpis
Projektował	mgr inż. Aleksander Dudek	198/99/DUW instalacyjna w zakresie sieci, instalacji i urządzeń cieplnych, wentylacyjnych, gazowych, wodociągowych i kanalizacyjnych	11.2024	
Asystent	mgr inż. Filip Hercog	–	11.2024	
Inwestor	CIEPŁO–JAWOR Sp. z o.o. Ul. Stanisława Moniuszki 2A, 59–400 Jawor			Skala 1:500
Nazwa rys.	Projekt Zagospodarowania Terenu			
Stadium	PB			Nr rysunku 01
Temat	Przebudowa sieci ciepłowniczej tradycyjnej na sieć preizolowaną dla zasilania w ciepło budynków Osiedla Słowiańskiego w Jaworze			

14 LIS. 2024

BURMISTRZ MIASTA JAWORA
woj. dolnośląskie

Jawor, dnia 12 listopada 2024 r.

GK.7230.218.2024

DECYZJA

Na podstawie art. 39 ust. 3 i 3a ustawy z dnia 21 marca 1985 r. o drogach publicznych (Dz. U. z 2024 r., poz. 320), a także art. 104 ustawy z dnia 14 czerwca 1960 r. Kodeks postępowania administracyjnego (Dz. U. z 2023 r., poz. 775) po rozpatrzeniu wniosku z dnia 24 września 2024 r., złożonego przez Panią Justynę Alaba – Prezesa Zarządu Ciepło Jawor Sp. z o.o. ul. St. Moniuszki 2a, 59-400 Jawor, o uzgodnienie przebiegu trasy ciepłociągów na działkach nr 157/4, 157/6 i 157/8 Obręb nr 3 Łany oraz na działce nr 196/6 Obręb nr 4 Ogrody w m. Jawor,

zezwalam Ciepło Jawor Sp. z o.o. ul. St. Moniuszki 2a, 59-400 Jawor
na zlokalizowanie projektowanych sieci ciepłowniczych na działkach nr 157/4, 157/6 i 157/8
Obręb nr 3 Łany oraz na działce nr 196/6 Obręb nr 4 Ogrody w m. Jawor,

na niżej podanych warunkach:

1. Trasę ciepłociągów przyjmuje się zgodnie z załączonym rysunkiem stanowiącym załącznik do niniejszej decyzji.
2. Roboty ziemne wykonać metodą przecisku/przewiertu sterowanego w rurze ochronnej. Lokalizacja komór poza pasem drogowym. Poziom ułożenia sieci ciepłowniczej dostosować do rzędnych posadowienia istniejącej infrastruktury podziemnej.
3. W trakcie wykonywanych robót należy zachować możliwość dojścia do nieruchomości oraz dojazdu służb komunalnych.
4. Gruntu z wykopów nie składować na działkach, należy go wywieźć na odkład.
5. Inwestora zobowiązuje się do zajęcia minimalnych powierzchni terenów objętych robotami, a po wykonaniu zadania do odtworzenia stanu pierwotnego terenu, z zachowaniem szczególnej staranności i przywrócenia mu pełnej funkcjonalności.
6. Odtworzenie terenów zielonych po robotach należy wykonać z zachowaniem profilu glebowego i wysiewem nasion trawy.
7. Odtworzenie nawierzchni szutrowych w miejscach robót odtworzyć z zachowaniem warstw konstrukcyjnych podbudowy i nawierzchni.
8. Odtworzenie nawierzchni z elementów betonowych w miejscach wykopu wykonać z elementów zdemontowanych. Zabrania się ponownego montażu elementów uszkodzonych lub zniszczonych.
9. Odtworzenie nawierzchni bitumicznych wykonać z zachowaniem warstw konstrukcyjnych podbudowy.
10. Wszelkie roboty prowadzone w pobliżu drzew lub krzewów należy wykonywać w sposób nie szkodzący drzewom i krzewom.
11. Prace ziemne w miejscach zbliżeń i skrzyżowań z istniejącym uzbrojeniem należy wykonywać z zachowaniem szczególnej ostrożności. O terminie ich rozpoczęcia powiadomić pisemnie właścicieli sieci, z którymi występują kolizje.
12. Najpóźniej w dniu odbioru Inwestor/Wykonawca przedstawi protokoły zagęszczenia gruntu w wykopach po realizowanych pracach.
13. Inwestor/Wykonawca udzieli zarządcy drogi gwarancji usuwania wad i usterek powstałych w okresie 24 miesięcy licząc od dnia odbioru terenu po zakończeniu prac.
14. Wszelkie uszkodzenia powstałe w trakcie wykonywania prac będą usuwane przez Inwestora/Wykonawcę na jego koszt.

15. W przypadku wyrządzenia jakiejkolwiek szkody, będącej wynikiem prowadzonych prac, Inwestor/Wykonawca winien ją niezwłocznie naprawić, a w przypadku gdy nie jest to możliwe, wypłacić stosowne odszkodowanie.

16. Znajdujące się na terenie objętym zakresem robót znaki geodezyjne i graniczne, należy chronić przed zniszczeniem – zgodnie z ustawą Prawo geodezyjne i kartograficzne z dnia 17 maja 1989 r. (Dz. U. z 2020 r. poz. 2052 z późn. zm.), w przypadku zniszczenia Inwestor zobowiązany jest do ich wznowienia na własny koszt, przez uprawnioną jednostkę wykonawstwa geodezyjnego.

17. Dla realizowanych prac Inwestor/Wykonawca zobowiązany jest do wykonania, zatwierdzenia i przekazania do tut. Urzędu kopii tymczasowej organizacji ruchu na czas prowadzonych robót.

18. Inwestor/Wykonawca zobowiązany jest do właściwego oznakowania i zabezpieczenia miejsca prowadzonych robót przed dostępem osób trzecich. Inwestor ponosi pełną odpowiedzialność za ewentualne zdarzenia wynikłe w trakcie realizowanych robót.

19. Termin i szczegóły realizacji robót ustalić z Urzędem Miejskim w Jaworze Rynek 1, 59-400 Jawor.

20. Urząd Miejski w Jaworze nie ponosi odpowiedzialności za ewentualne kolizje z urządzeniami obcymi znajdującymi się w pasie drogowym. Lokalizację tych urządzeń ustalić z ich użytkownikami lub administratorami.

21. Niniejsza decyzja nie jest jednoznaczna z zezwoleniem na zajęcie pasa drogowego celem wykonania robót. O wydanie takiego zezwolenia należy wystąpić osobno do Urzędu Miejskiego w Jaworze Rynek 1, 59-400 Jawor, załączając dokumenty wymagane Rozporządzeniem Rady Ministrów z dnia 1 czerwca 2004 r. w sprawie określenia warunków udzielania zezwoleń na zajęcie pasa drogowego (Dz.U. z 2016 r. poz. 1264 z późn. zm.).

22. Przedmiotowa decyzja jest równoznaczna ze zgodą na dysponowanie nieruchomością na cele budowlane działką będącą w zarządzie Urzędu Miejskiego w Jaworze - w myśl przepisów Ustawy "Prawo Budowlane" z dnia 7 lipca 1994 r.

23. Przekazanie i odbiór działek do ponownego użytkowania wymaga protokolarnego komisyjnego odbioru z udziałem przedstawiciela Urzędu Miejskiego w Jaworze. Obowiązek uzyskania ww. dokumentów leży po stronie Inwestora.

24. Decyzja ta obowiązuje na okres 3 lat i traci swą ważność w przypadku niedotrzymania podanych warunków.

Uzasadnienie

Wnioskodawca wymieniony w sentencji decyzji wystąpił z wnioskiem o uzgodnienie lokalizacji projektowanej sieci ciepłowniczej w działkach gminnych. Po analizie przedłożonych dokumentów Burmistrz Miasta Jawora wydał pozytywną opinię i orzekł jak w sentencji.

Z up. BURMISTRZA
Łukasz Maciejewski
KIEROWNIK REFERATU
GOSPODARKI KOMUNALNEJ

BURMISTRZ MIASTA JAWORA

Pouczenie

Od niniejszej decyzji służy odwołanie do Samorządowego Kolegium Odwoławczego w Legnicy za pośrednictwem Burmistrza Miasta Jawora, w terminie 14 dni od dnia jej doręczenia.

Zgodnie z art. 127a Kodeksu postępowania administracyjnego stronie, w trakcie biegu terminu do wniesienia odwołania, przysługuje prawo do zrzeczenia się prawa do wniesienia odwołania wobec organu wydającego decyzję. Z dniem doręczenia do tutejszego organu oświadczenia o zrzeczeniu się prawa do wniesienia odwołania decyzja staje się ostateczna i prawomocna.

W przypadku złożenia przez Stronę oświadczenia o zrzeczeniu się prawa do odwołania od decyzji (określonego wyżej) nie przysługuje prawo do odwołania się ani złożenia skargi do Sądu administracyjnego.

Przed rozpoczęciem robót budowlanych zgodnie z art. 39 ust. 3a Ustawy z dnia 21 marca 1985 r. o drogach publicznych (Dz.U.2024.320) Inwestor zobowiązany jest do:

„1) uzyskania pozwolenia na budowę lub zgłoszenia budowy albo wykonywania robót budowlanych,
2) uzgodnienia z zarządcą drogi, przed uzyskaniem pozwolenia na budowę, projektu zagospodarowania działki lub terenu oraz projektu architektoniczno-budowlanego urządzenia, o którym mowa w ust. 3,
3) uzyskania zezwolenia zarządcy drogi na zajęcie pasa drogowego, dotyczącego prowadzenia robót w pasie drogowym lub na umieszczenie w nim urządzenia, o którym mowa w ust. 3".

Niniejsza decyzja jest zwolniona z opłaty skarbowej - część III ust. 44 pkt 9 załącznika do ustawy z dnia 16 listopada 2006 r. o opłacie skarbowej (Dz.U.2023.2111).

Otrzymują:
1. Wnioskodawca
2. Referat Gospodarki Nieruchomościami i Planowania Przestrzennego w/m
3. a/a

Sporządził: Tomasz Greniuch tel. 76 8702021 wew. 110

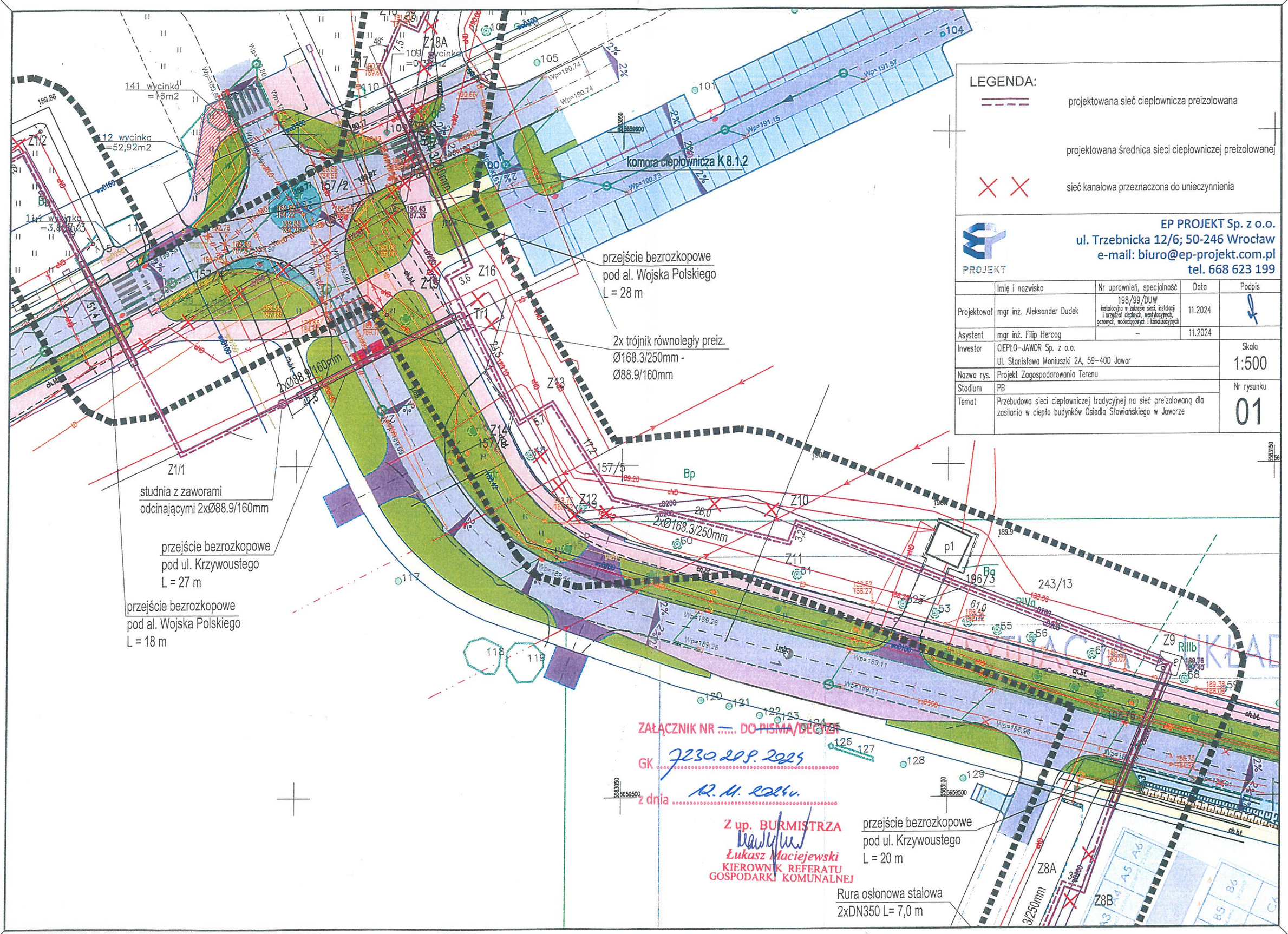

LEGENDA:

projektowana sieć ciepłownicza preizolowana

projektowana średnica sieci ciepłowniczej preizolowanej

sieć kanałowa przeznaczona do unieczynnienia

EP PROJEKT Sp. z o.o.
ul. Trzebnicka 12/6; 50-246 Wrocław
e-mail: biuro@ep-projekt.com.pl
tel. 668 623 199

	Imię i nazwisko	Nr uprawnień, specjalność	Data	Podpis
Projektował	mgr inż. Aleksander Dudek	198/99/DUW instalacyjna w zakresie sieci, instalacji i urządzeń cieplnych, wentylacyjnych, gazowych, wodociągowych i kanalizacyjnych	11.2024	
Asystent	mgr inż. Filip Hercog	–	11.2024	
Inwestor	CIEPŁO–JAWOR Sp. z o.o. Ul. Stanisława Moniuszki 2A, 59–400 Jawor			Skala 1:500
Nazwa rys.	Projekt Zagospodarowania Terenu			
Stadium	PB			Nr rysunku
Temat	Przebudowa sieci ciepłowniczej tradycyjnej na sieć preizolowaną dla zasilania w ciepło budynków Osiedla Słowiańskiego w Jaworze			01

komora ciepłownicza K 8.1.2

przejście bezrozkopowe
pod al. Wojska Polskiego
L = 28 m

U-20a

2x trójnik równoległy preiz.
Ø168.3/250mm - Ø88.9/160mm

miejsce wyznaczone czasowo na przystanek autobusowy

U-20c

U-20a

U-20c

studnia z zaworami
odcinającymi 2xØ88.9/160mm

przejście bezrozkopowe
pod ul. Krzywoustego
L = 27 m

przejście bezrozkopowe
pod al. Wojska Polskiego
L = 18 m

U-20c

przejście bezrozkopowe
pod ul. Krzywoustego
L = 20 m

LEGENDA:

- zakres zajęcia pasa drogowego
- projektowana sieć ciepłownicza preizolowana
- A-14 projektowane oznakowanie drogowe
- 157/4 działki objęte opracowaniem
- naw. bitumiczna
- kostka betonowa/ płyty chodnikowe
- naw. gruntowa

PROJEKT

EP PROJEKT Sp. z o.o.
ul. Trzebnicka 12/6; 50-246 Wrocław
e-mail: biuro@ep-projekt.com.pl
tel. 668 623 199

	Imię i nazwisko	Nr uprawnień, specjalność	Data	Podpis
Projektował	mgr inż. Aleksander Dudek	198/99/DUW instalacyjna w zakresie sieci, instalacji i urządzeń cieplnych, wentylacyjnych, gazowych, wodociągowych i kanalizacyjnych	01.2025	
Asystent	mgr inż. Karolina Serwatka	–	01.2025	
Inwestor	CIEPŁO–JAWOR Sp. z o.o. Ul. Stanisława Moniuszki 2A, 59–400 Jawor			Skala 1:500
Nazwa rys.	Projekt czasowej organizacji ruchu drogowego– ver1			
Stadium	PB			Nr rysunku 01
Temat	Przebudowa sieci ciepłowniczej tradycyjnej na sieć preizolowaną dla zasilania w ciepło budynków Osiedla Słowiańskiego w Jaworze			

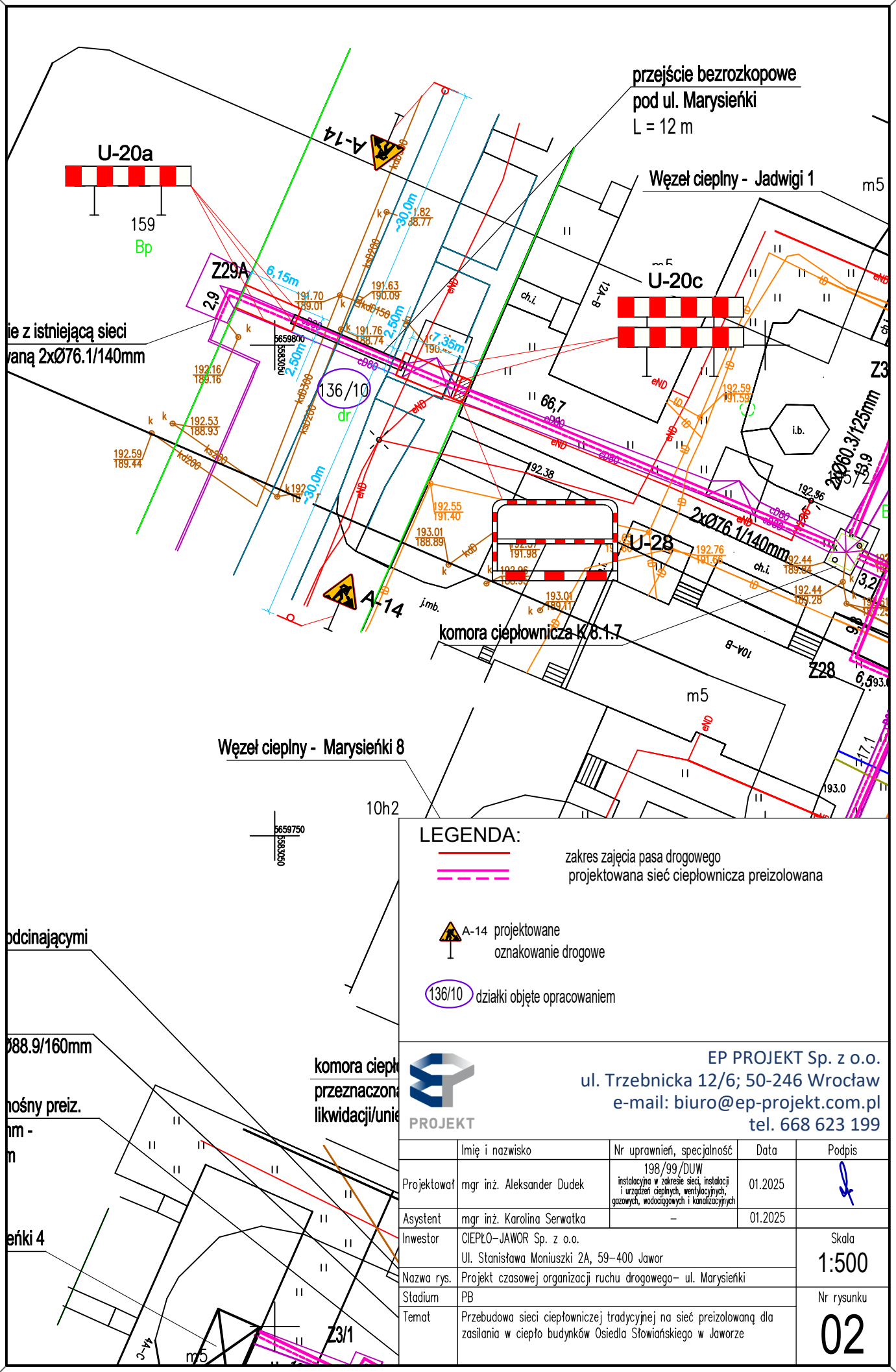

LEGENDA:

zakres zajęcia pasa drogowego

projektowana sieć ciepłownicza preizolowana

A-14 projektowane oznakowanie drogowe

136/10 działki objęte opracowaniem

EP PROJEKT Sp. z o.o.
ul. Trzebnicka 12/6; 50-246 Wrocław
e-mail: biuro@ep-projekt.com.pl
tel. 668 623 199

	Imię i nazwisko	Nr uprawnień, specjalność	Data	Podpis
Projektował	mgr inż. Aleksander Dudek	198/99/DUW instalacyjna w zakresie sieci, instalacji i urządzeń cieplnych, wentylacyjnych, gazowych, wodociągowych i kanalizacyjnych	01.2025	
Asystent	mgr inż. Karolina Serwatka	–	01.2025	
Inwestor	CIEPŁO–JAWOR Sp. z o.o. Ul. Stanisława Moniuszki 2A, 59–400 Jawor			Skala 1:500
Nazwa rys.	Projekt czasowej organizacji ruchu drogowego– ul. Marysieńki			
Stadium	PB			Nr rysunku
Temat	Przebudowa sieci ciepłowniczej tradycyjnej na sieć preizolowaną dla zasilania w ciepło budynków Osiedla Słowiańskiego w Jaworze			02

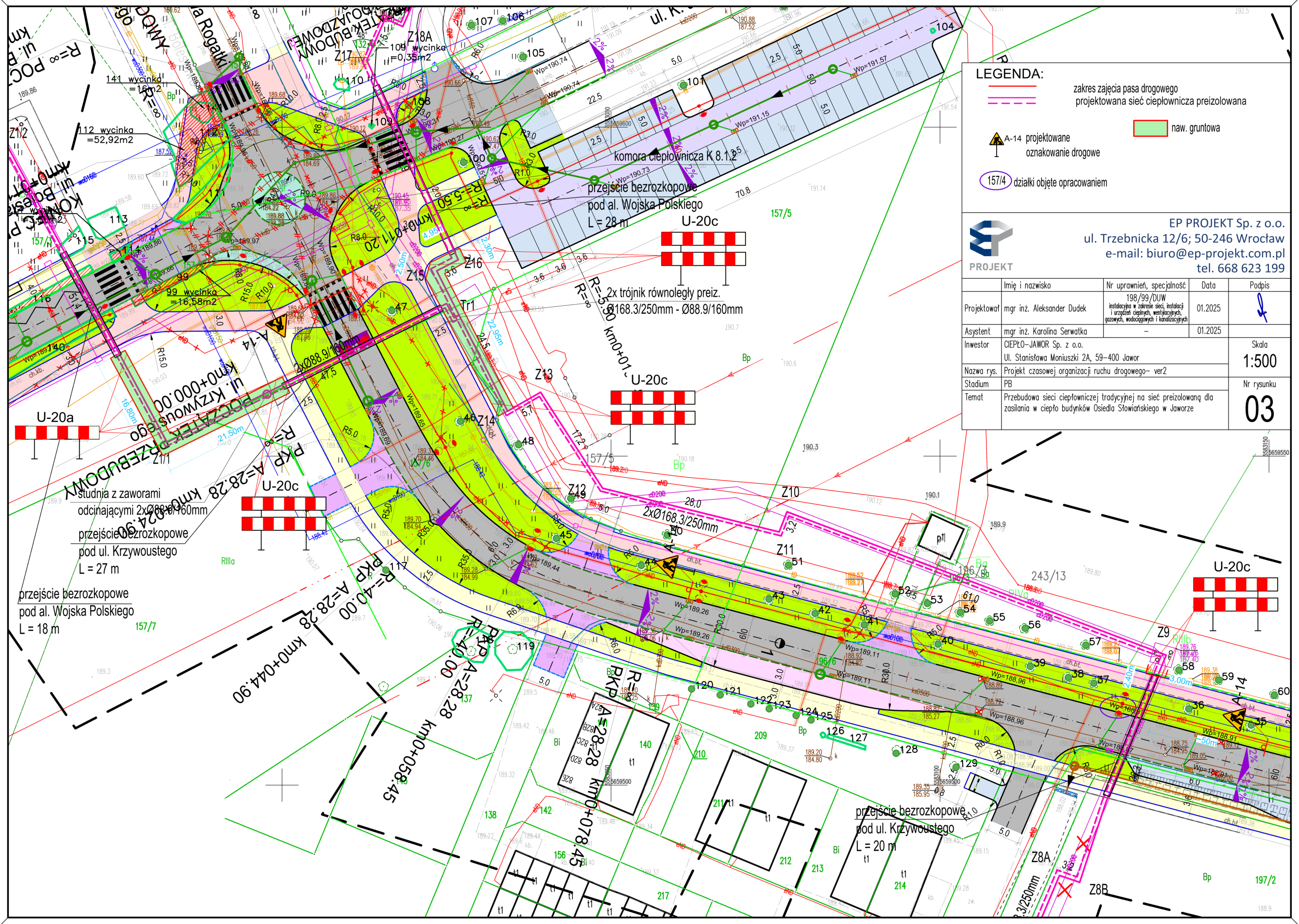
LEGENDA:
zakres zajęcia pasa drogowego
projektowana sieć ciepłownicza preizolowana
naw. gruntowa
A-14 projektowane oznakowanie drogowe
157/4 działki objęte opracowaniem
EP PROJEKT Sp. z o.o.
ul. Trzebnicka 12/6; 50-246 Wrocław
e-mail: biuro@ep-projekt.com.pl
tel. 668 623 199
PROJEKT
Imię i nazwisko | Nr uprawnień, specjalność | Data | Podpis
Projektował | mgr inż. Aleksander Dudek | 198/99/DUW instalacyjna w zakresie sieci, instalacji i urządzeń cieplnych, wentylacyjnych, gazowych, wodociągowych i kanalizacyjnych | 01.2025
Asystent | mgr inż. Karolina Serwatka | – | 01.2025
Inwestor | CIEPŁO-JAWOR Sp. z o.o. Ul. Stanisława Moniuszki 2A, 59-400 Jawor
Skala 1:500
Nazwa rys. | Projekt czasowej organizacji ruchu drogowego- ver2
Stadium | PB
Temat | Przebudowa sieci ciepłowniczej tradycyjnej na sieć preizolowaną dla zasilania w ciepło budynków Osiedla Słowiańskiego w Jaworze
Nr rysunku 03
komora ciepłownicza K 8.1.2
przejście bezrozkopowe pod al. Wojska Polskiego L = 28 m
2x trójnik równoległy preiz. Ø168.3/250mm - Ø88.9/160mm
studnia z zaworami odcinającymi 2xØ88.9/160mm
przejście bezrozkopowe pod ul. Krzywoustego L = 27 m
przejście bezrozkopowe pod al. Wojska Polskiego L = 18 m
przejście bezrozkopowe pod ul. Krzywoustego L = 20 m
2xØ168.3/250mm
U-20a
U-20c
A-14
km0+000.00
km0+011.20
km0+024.90
km0+044.90
km0+058.45
km0+078.45
km0+101.~
PKP A=28.28
R=-40.00
R=-5.50
R=∞
157/5
157/7
243/13
197/2

PLAN ORIENTACYJNY 1:10000

Uwaga. Ten wydruk ma charakter wyłącznie poglądowy
i w żadnym razie nie może być traktowany jako dokument oficjalny.

Skala 1: 10 000